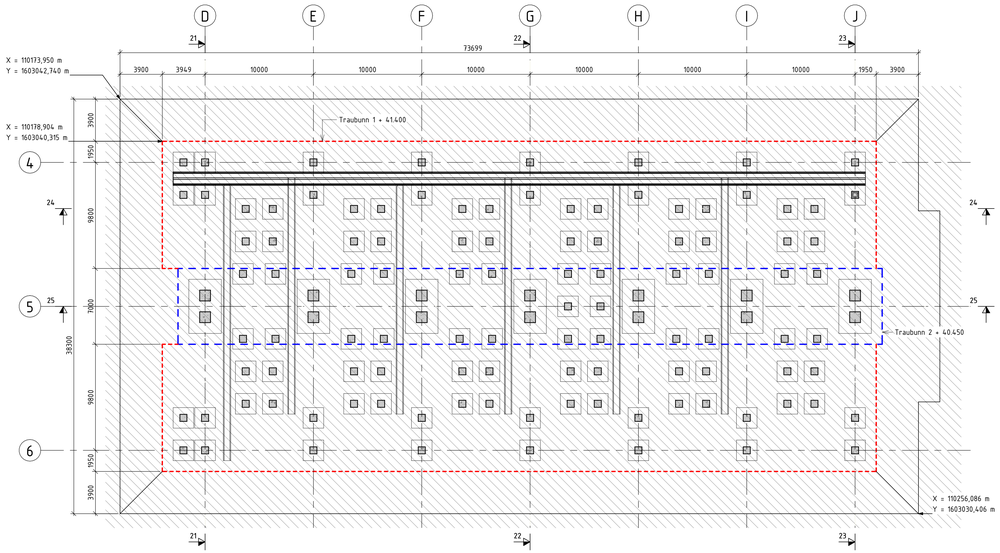

Graveplan, Utomhus
1 : 200

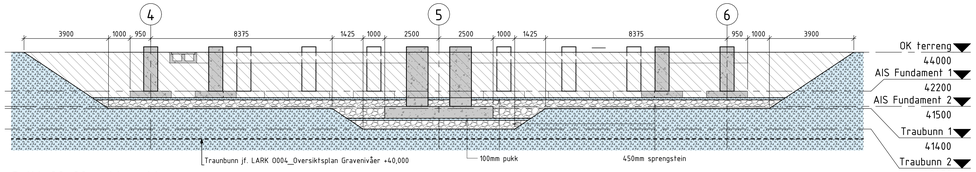

Snitt 20-20 pukk-pukk
1 : 100

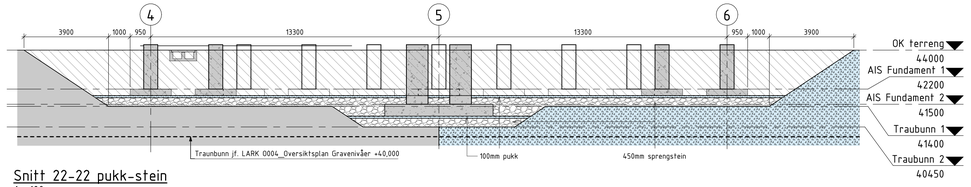

Snitt 22-22 pukk-stein
1 : 100

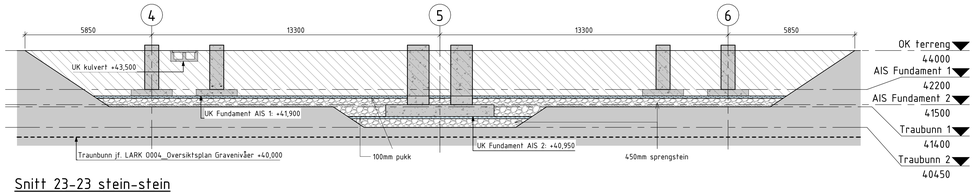

Snitt 23-23 stein-stein
1 : 100

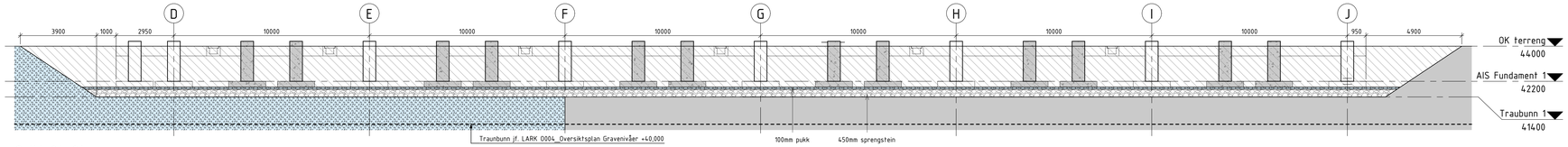

Snitt 24-24
1 : 100

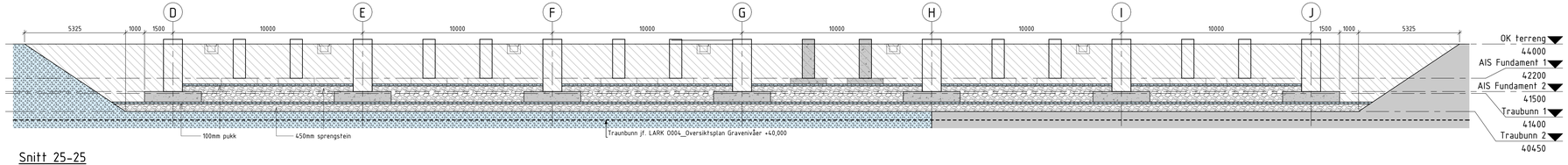

Snitt 25-25
1 : 100

Merknad
- Alle mål i mm (med mindre annet er angitt)
- Nivåfrevels i mm
- Koter angitt i m.
- Alle kotehøyder refererer til NN 2000

Grunnforhold
Grunnforhold skal verifiseres nærmere før grave- og/eller sprengningsarbeider utføres. Graveplanen i denne tegningen forutsetter løse masser i dagen. For fall på gravesskråning, og krav ifm. dybde, utføres dette etter krav fra A295801-RAP-RIG-001.

Terrengmodell ikke vist i tegning. For omkringliggende terreng se situasjonsplan.
Snittene som refererer til stein og pukk er for å illustrere omtrentlig hvor fjell-linjen befinner seg, og hvor vi da sprenger ned til fjell, eller graver ned i terreng.

Gravegrop
Trubunn greves ned til 5 00mm under UK nederste punkt på fundament, med 1000 mm utstrekning fra ytterste kant fundament, med ef fall på 1:15 fra traubunner opp til terreng.
Traunbunn i denne tegningen angir minimumsnivået for graving/sprengning, og avviker fra hoved-graveplan der traubunn ligger på kote +40.000

Henvisning
For mengder av de ulike massene vises det til NS3420 beskrivelse.

LARK 0004_Oversiktsplan Gravenivåer
B-10-00-01 Graveplan, Stasjonsbygg
B-20-00-01 Fundamentplan og snitt, Stasjonsbygg
B-20-00-02 Fundamentplan og snitt, AIS

Situasjonsplan_UnntattOffentlig

Rev	Dato	Beskrivelse	Nr.	Saksb. / Sidem.k. / Oppdr.a.
00B	01.09.2026	Anbudstegning	KJNO	KJNO / JSMD / VODU

Mellom AS	Tegnet av MLTN	Saksbehandler KJNO	
Tjeldbergodden transformatorstasjon	Sidemannskontr. JMSD	Oppdragsansvarlig VODU	
Graveplan, Utomhus	Fag RIB	Målestokk 1:100, 1:200	
	Dato 01.09.2026		

COWI

Oppdragsnr. A295801	Status Anbudsunderlag		
Tegningsnummer B-10-00-02	Rev 00B		

A1 A3

Underlagt taushetsplikt etter energiloven § 9-3 jf. kbf § 6-2.
Unntatt fra innsyn etter offentleglova § 13.